

पत्र सूचना कार्यालय

भारत सरकार

जम्मू कश्मीर और लद्दाख़ संघ राज्य क्षेत्रों सहित भारत का नया मानचित्र

नई दिल्ली, नवम्बर 2, 2019

प्रधान मंत्री श्री नरेन्द्र मोदी के नेतृत्व में और गृह मंत्री श्री अमित शाह की देख रेख में संसद की सिफ़ारिश पर राष्ट्रपति जी द्वारा भारतीय संविधान के अनुच्छेद 370 को प्रभावी तौर से निराकरित करने और जम्मू और कश्मीर पुनर्गठन अधिनियम, 2019 जारी करने के उपरांत भूतपूर्व जम्मू और कश्मीर राज्य, 31 अक्टूबर 2019 को, नए जम्मू कश्मीर संघ राज्य क्षेत्र तथा नए लद्दाख़ संघ राज्य क्षेत्र के रूप में पुनर्गठित हो गया है।

नए लद्दाख़ संघ राज्य क्षेत्र में कारगिल तथा लेह - दो ज़िले हैं और भूतपूर्व जम्मू और कश्मीर राज्य का बाक़ी हिस्सा नए जम्मू और कश्मीर राज्य संघ क्षेत्र में है।

1947 में भूतपूर्व जम्मू और कश्मीर राज्य में निम्न 14 जिले थे - कठुआ, जम्मू, ऊधमपुर, रियासी, अनंतनाग, बारामूला, पुँछ, मीरपुर, मुज़फ़्फ़राबाद, लेह और लद्दाख़, गिलगित, गिलगित वजारत, चिल्हास और ट्राइबल टेरिटॉरी।

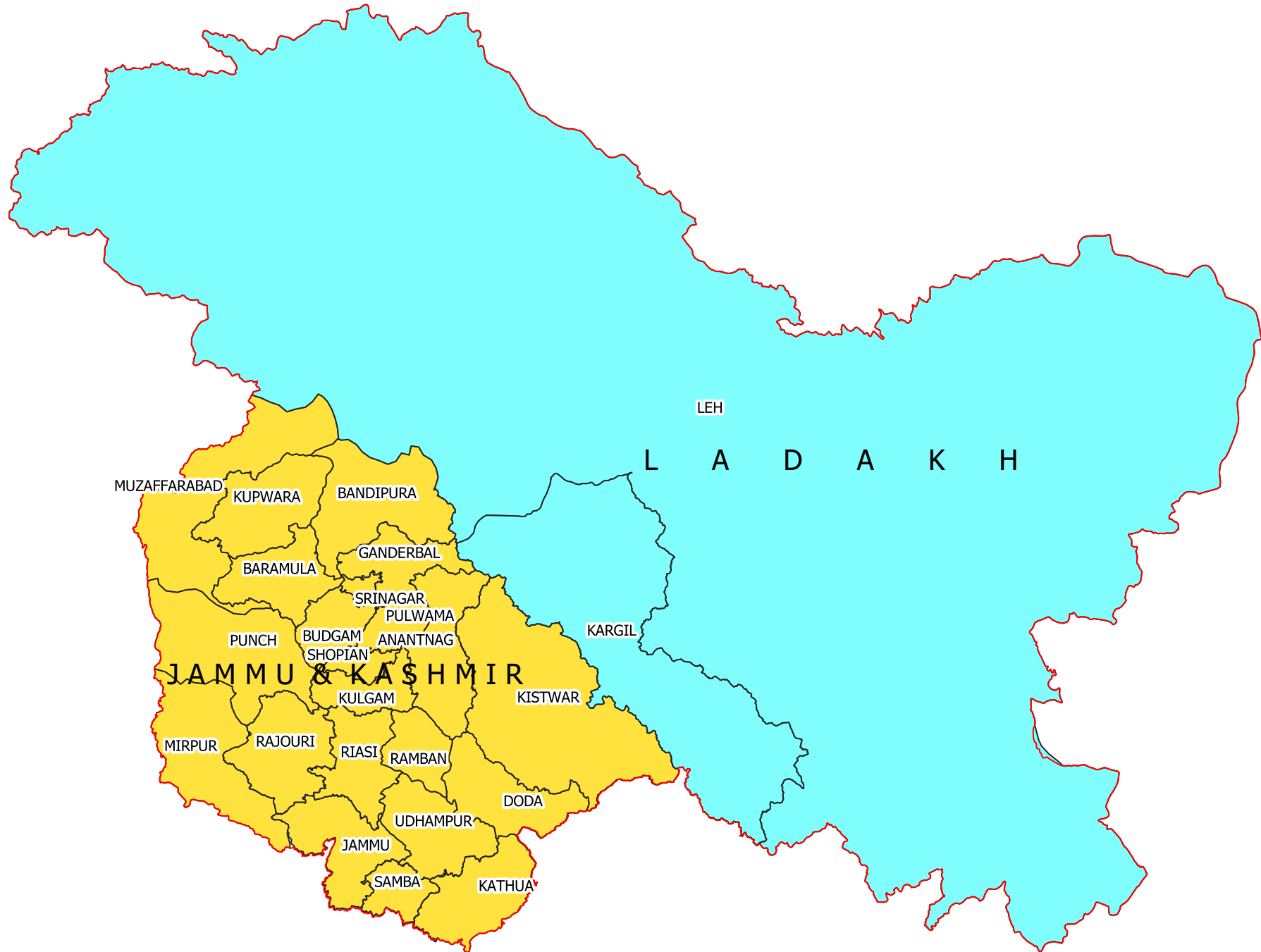
2019 तक भूतपूर्व जम्मू और कश्मीर की राज्य सरकार ने इन 14 ज़िलों के क्षेत्रों को पुनर्गठित करके 28 ज़िले बना दिए थे। नए जिलों के नाम निम्न प्रकार से हैं - कुपवारा, बान्दीपुर, गंडेरबल, श्रीनगर, बड़गाम, पुलवामा, शूपियान, कुलगाम, राजौरी, रामबन, डोडा, किश्तवार, साम्बा और कारगिल।

इनमें से कारगिल ज़िले को लेह और लद्दाख़ ज़िले के क्षेत्र में से अलग करके बनाया गया था। राष्ट्रपति जी ने जम्मू और कश्मीर पुनर्गठन (कठिनाइयों को हटाना) दूसरे आदेश, 2019 द्वारा नए लद्दाख़ संघ राज्य क्षेत्र के लेह ज़िले को, कारगिल ज़िला बनने के बाद, 1947 के लेह और लद्दाख़ ज़िले के बाक़ी क्षेत्र में 1947 के गिलगित, गिलगित वजारत, चिल्हास और ट्राइबल टेरिटॉरी जिलों के क्षेत्रों को समावेशित करते हुए परिभाषित किया है।

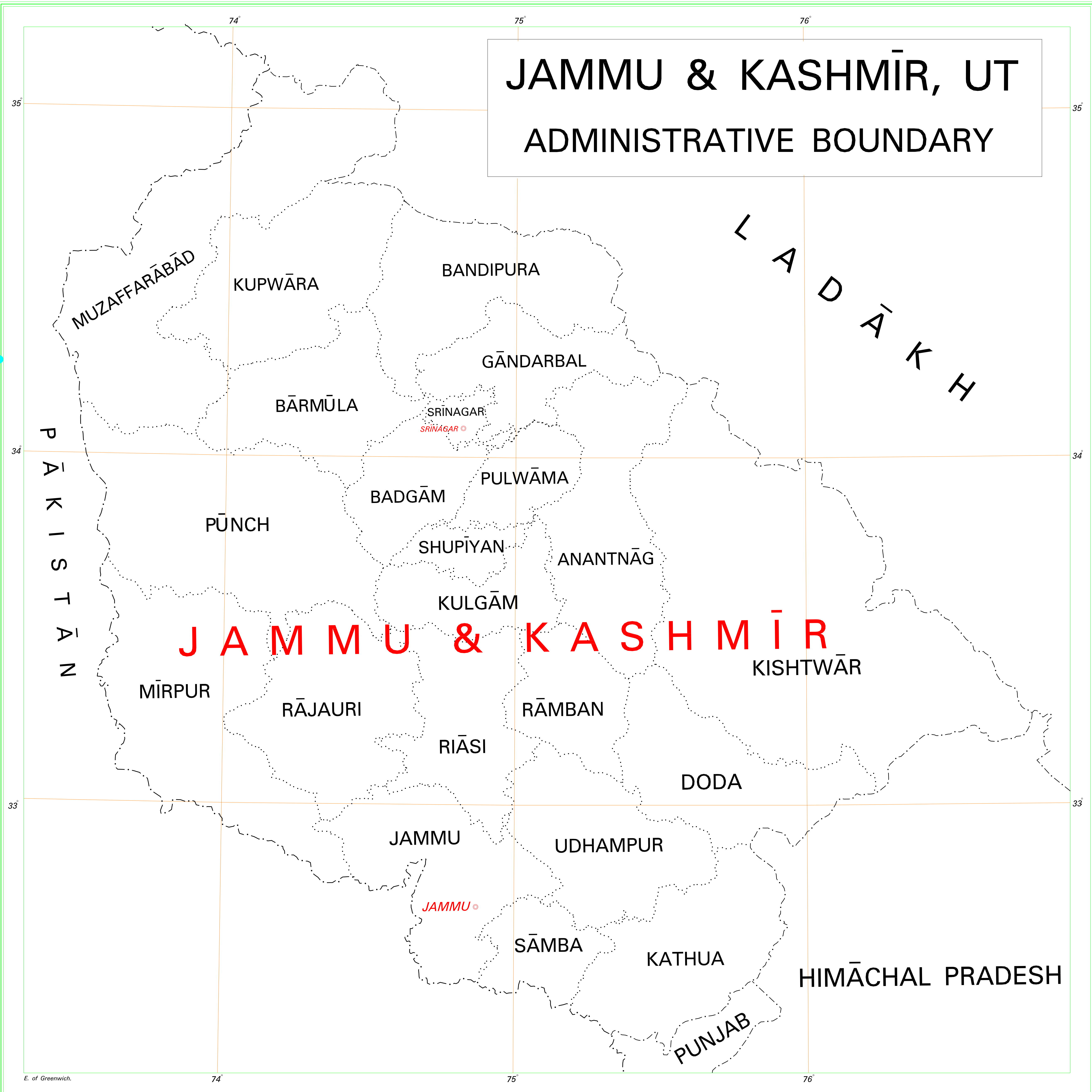
इस आधार पर 31 अक्टूबर 2019 को सृजित नए जम्मू और कश्मीर संघ राज्य क्षेत्र, नए लद्दाख़ संघ राज्य क्षेत्र और भारत के मानचित्र में इन दोनों नए संघ क्षेत्रों को दर्शाते हुए सर्वेअर जनरल ओफ़ इंडिया द्वारा तैयार किये गए मानचित्र संलग्न हैं।

डॉ वी जी/ वी एम

MAP OF UT OF JAMMU & KASHMIR AND UT OF LADAKH



JAMMU & KASHMĪR, UT ADMINISTRATIVE BOUNDARY



E. of Greenwich.

74°

75°

76°

35°

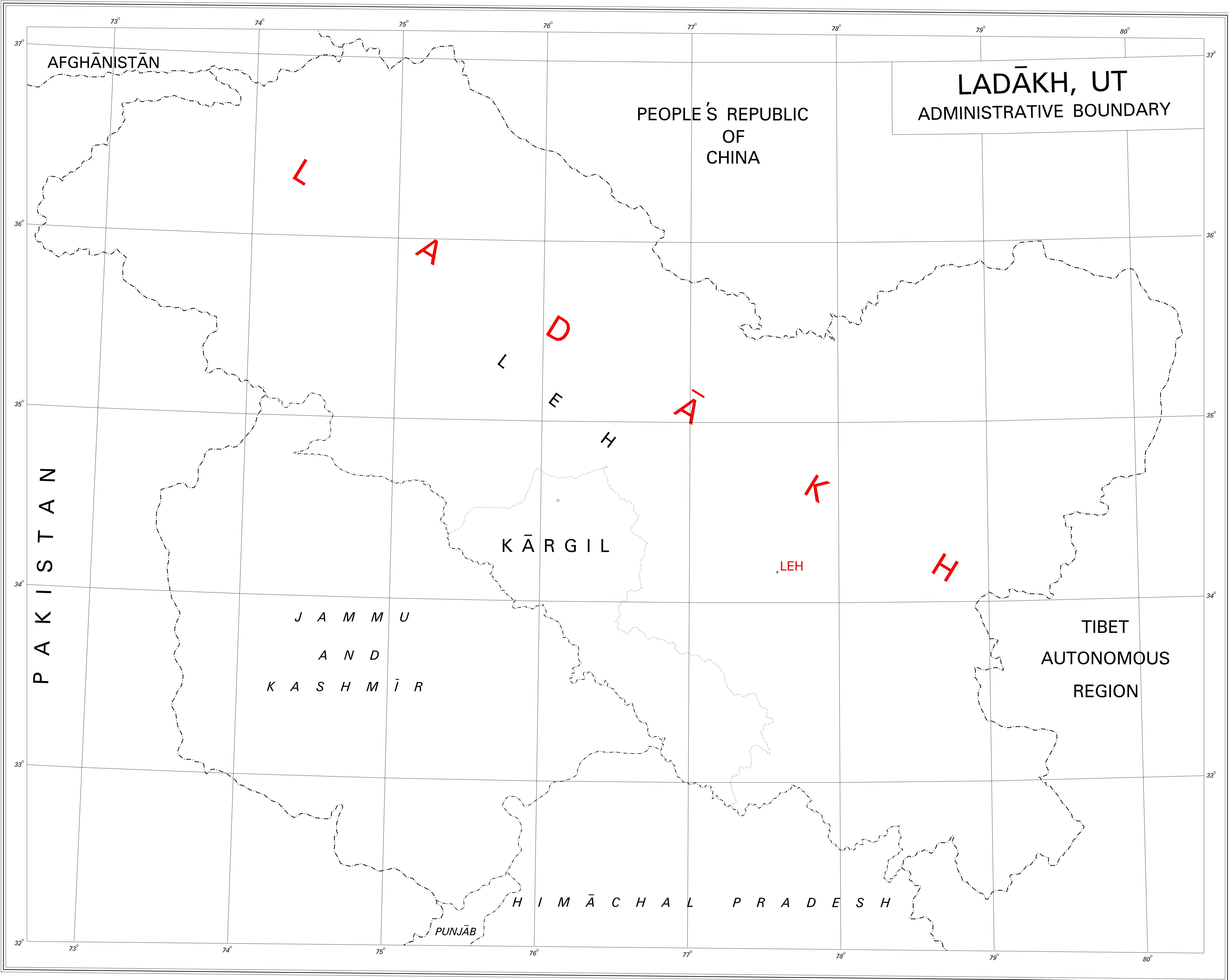
35°

34°

34°

33°

33°

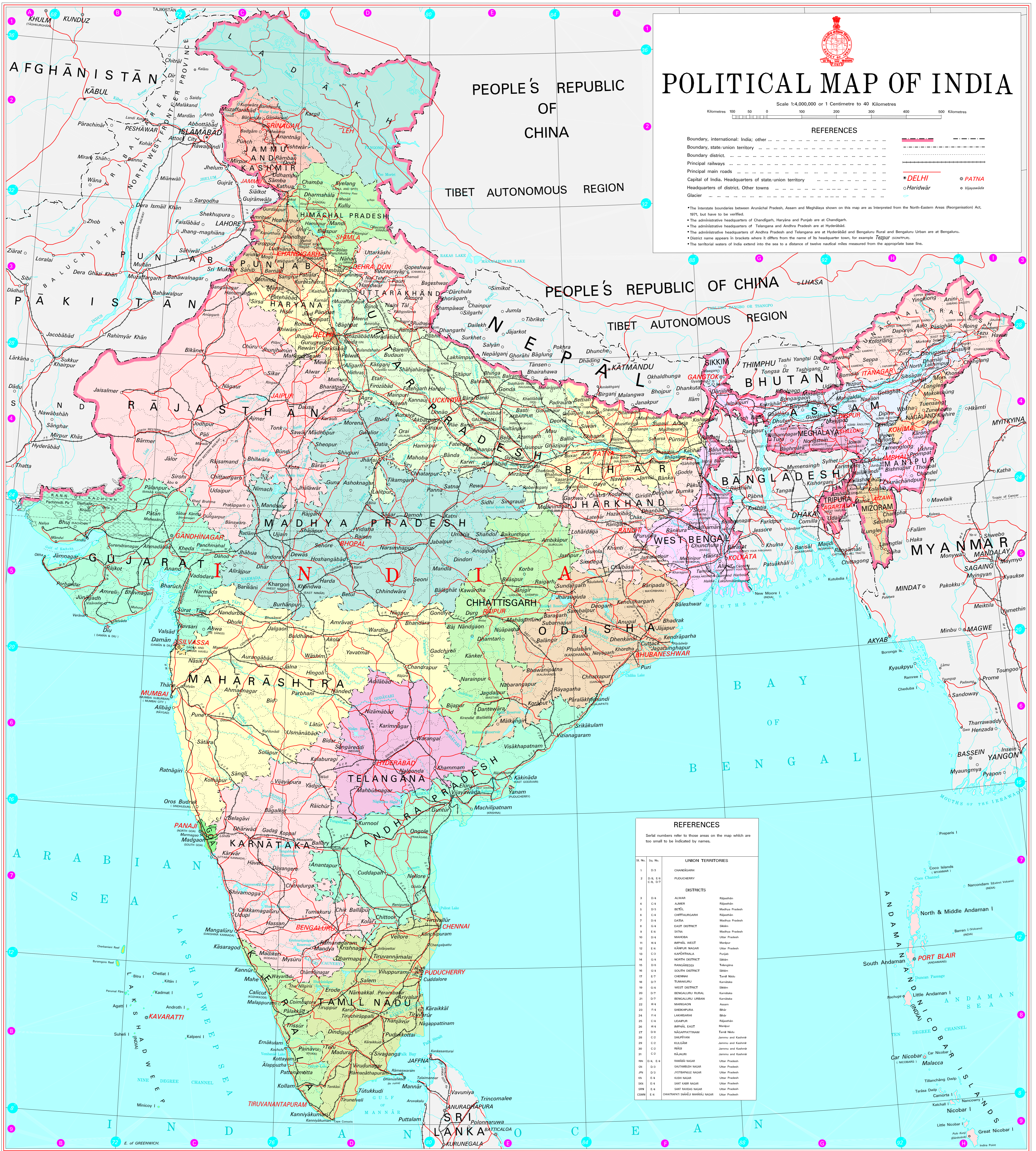




POLITICAL MAP OF INDIA

Scale 1:4,000,000 or 1 Centimetre to 40 Kilometres
Kilometres 100 50 0 100 200 300 400 500 Kilometres





POLITICAL MAP OF INDIA

Scale 1:4,000,000 or 1 Centimetre to 40 Kilometres

REFERENCES

Boundary, international: India; other ————

Boundary, state/union territory ————

Boundary, district ————

Principal railways ————

Principal main roads ————

Capital of India, Headquarters of state/union territory ————

Headquarters of district, Other towns ————

Glacier ————

* DELHI
 * PATNA
 • Haridwar
 • Vijayawada

*The interstate boundaries between Arunachal Pradesh, Assam and Meghalaya shown on this map are as interpreted from the North-Eastern Areas (Reorganisation) Act, 1951, but have to be verified.
 *The administrative headquarters of Chandigarh, Haryana and Punjab are at Chandigarh.
 *The administrative headquarters of Telangana and Andhra Pradesh are at Hyderabad.
 *The administrative headquarters of Andhra Pradesh and Telangana are at Hyderabad and Bengaluru Rural and Bengaluru Urban are at Bengaluru.
 *District name appears in brackets where it differs from the name of its headquarters town, for example Tezpur (SONITPUR).
 *The territorial waters of India extend into the sea to a distance of twelve nautical miles measured from the appropriate base line.

REFERENCES

Serial numbers refer to those areas on the map which are too small to be indicated by names.

Sr. No.	UNION TERRITORIES
1	D.D. CHANDIGARH
2	D.D., D.C., C.S., D.T. PUDUCHERRY
3	D-4 ALWAR
4	C-4 AJMER
5	D-5 BIKANER
6	C-5 CHITTORGARH
7	D-6 DATTA
8	D-8 EAST DISTRICT
9	E-4 MAHARA
10	D-4 MAHORA
11	H-4 IMPHAL WEST
12	E-4 JAMSHEDPUR
13	C-3 KARDAMAHA
14	G-4 NORTH DISTRICT
15	D-6 RANGAREDDI
16	G-4 SOUTH DISTRICT
17	D-7 CHENNAI
18	D-7 TUMAKURU
19	G-4 WEST DISTRICT
20	D-7 BENGALURU RURAL
21	D-7 BENGALURU URBAN
22	H-4 MANGALURU
23	F-4 SHIMOGA
24	F-4 LAKSHKAR
25	C-4 UCAIR
26	H-4 IMPHAL EAST
27	D-8 NALGAPATTANAM
28	C-2 SHERVAN
29	C-2 KULGUM
30	C-2 RAJAHMUNDRAM
31	C-2 RAJAHMUNDRAM
32	C-2 RAJAHMUNDRAM
33	D-4, E-4 RAJAHMUNDRAM
34	D-3 GARIMACHAL NAGAR
35	D-3 JODHPUR NAGAR
36	E-4 KISHI NAGAR
37	E-4 SAKT KARI NAGAR
38	E-4 SAKT KARI NAGAR
39	E-4 SAKT KARI NAGAR
40	E-4 CHITRAKOOT NAGAR

No. 267 DISSEMINATED BY INDC - 14,000,000-
 1st Edition 1976, 2nd 1982, 3rd 1988, 4th 1997, 5th 2002, 6th 2012, 7th 2017, 8th 2019.
 Previous Editions are 1-4,550,000 scale; 1st 1963; 2nd 1972; 3rd 1978.

Refer to this map as:— 1:4,000,000
POLITICAL MAP OF INDIA EIGHTH EDITION

भारत के मानचित्रक ने जन्मल विवेक कुमार, विशिष्ट सेवा मैट्रल के निदेशन में प्रकाशित
 भारतीय सर्वेक्षण विभाग, हाथीबार्कला एस्टेट, पो बॉक्स नं. 37, देहरादून-248001.
 डिज़ाइन एवं प्रोद्योगिकी विभाग, भारत सरकार।

Published under the direction of Lt General Girish Kumar, VSM Surveyor General of India,
 Survey of India, Hathibarkala Estate, Post Box No. 37, Dehra Dun—248001.
 Department of Science & Technology, Government of India.

Projection: Lambert Conical Orthographic. PRINTED AT THE NATIONAL GEO-SPATIAL DATA CENTRE OF SURVEY OF INDIA.
 © GOVERNMENT OF INDIA COPYRIGHT, 2019.